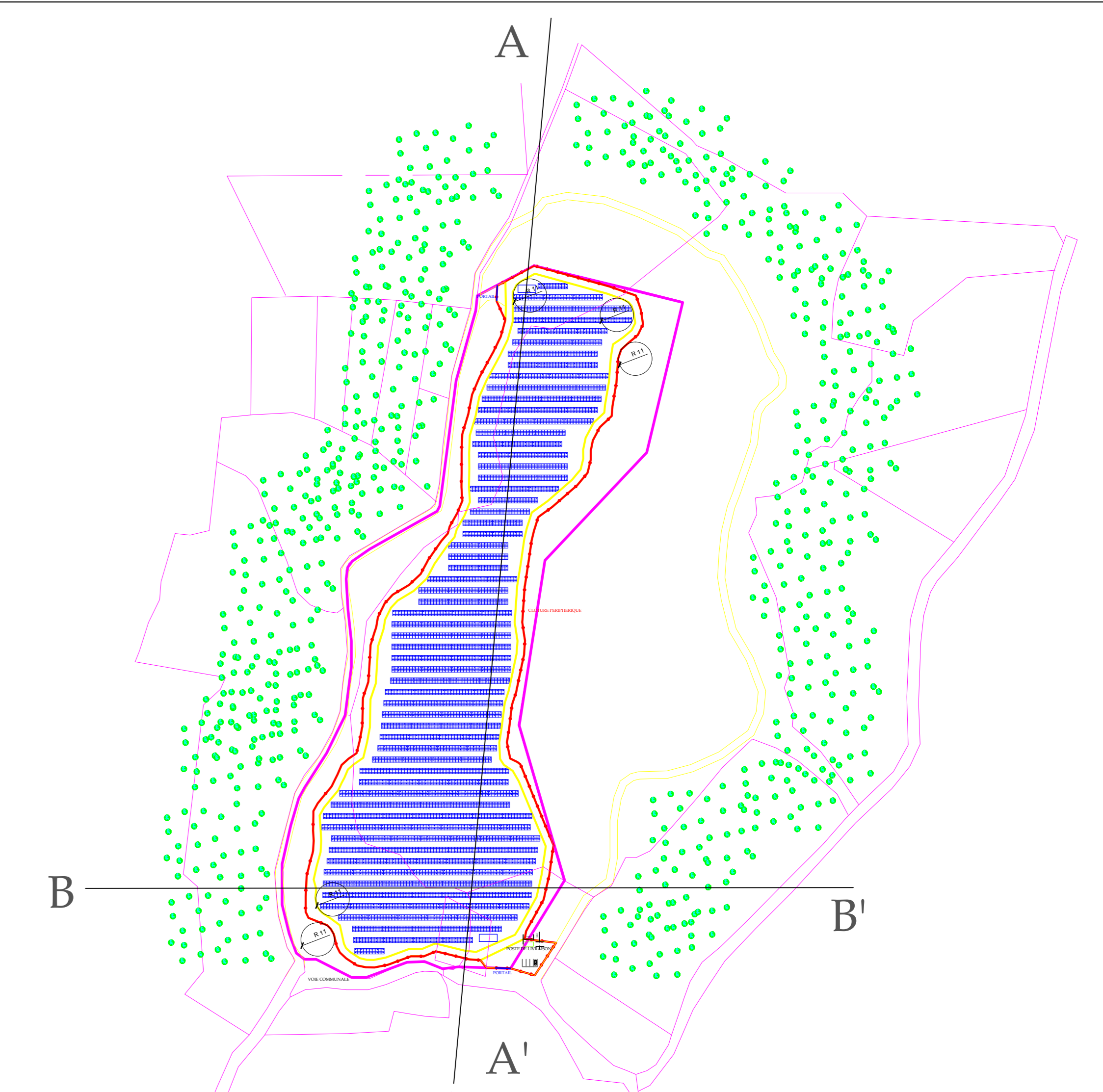
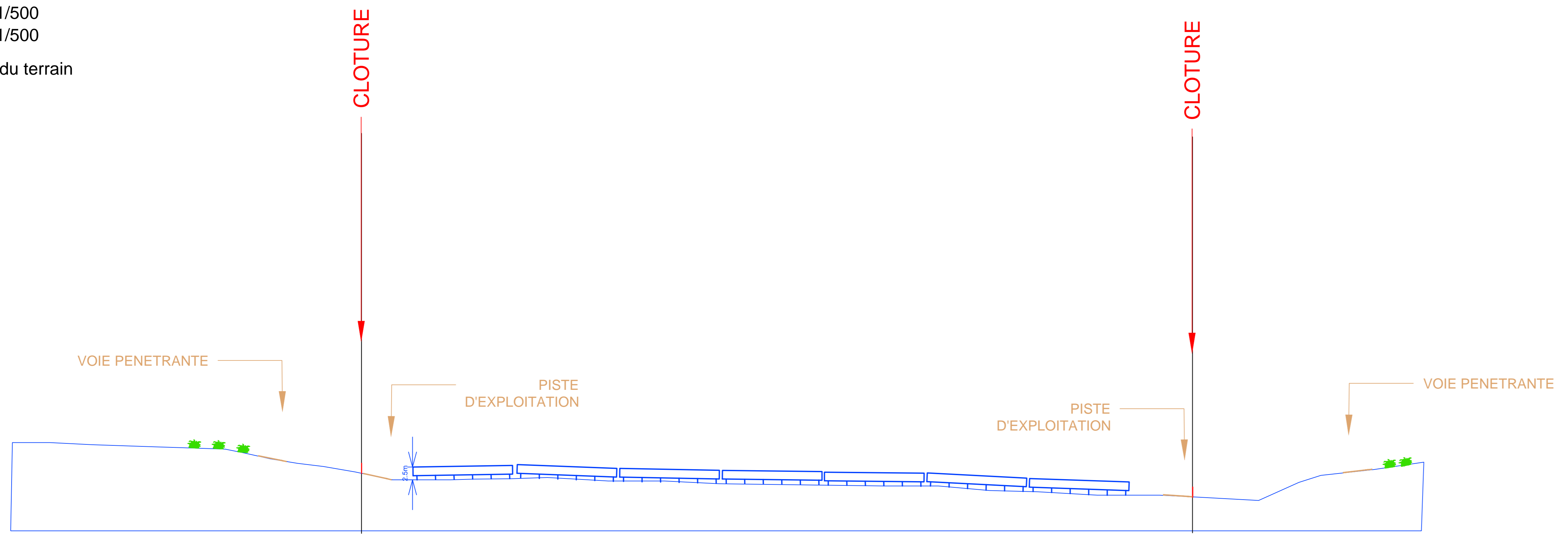


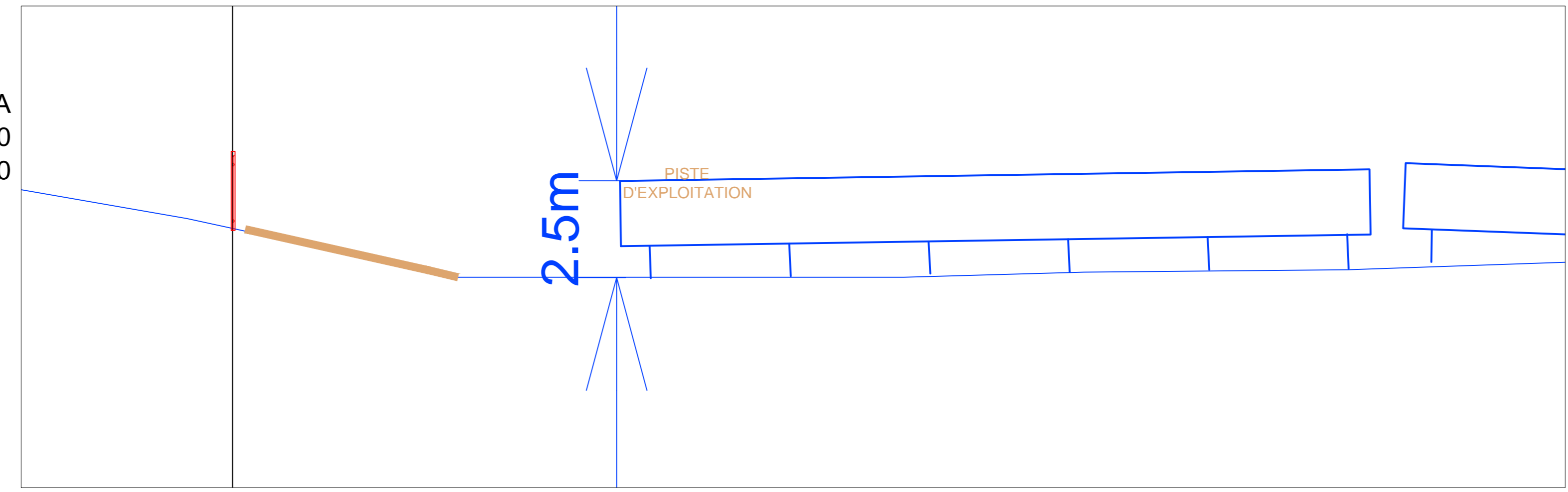
Profil du Terrain suivant A-A'
 Echelle en X : 1/500
 Echelle en Y : 1/500

— Profil du terrain




Localisation des
 traits de coupe AA',
 BB' :
 échelle 1 / 2 500e

Détail A
 Echelle en X : 1/100
 Echelle en Y : 1/100

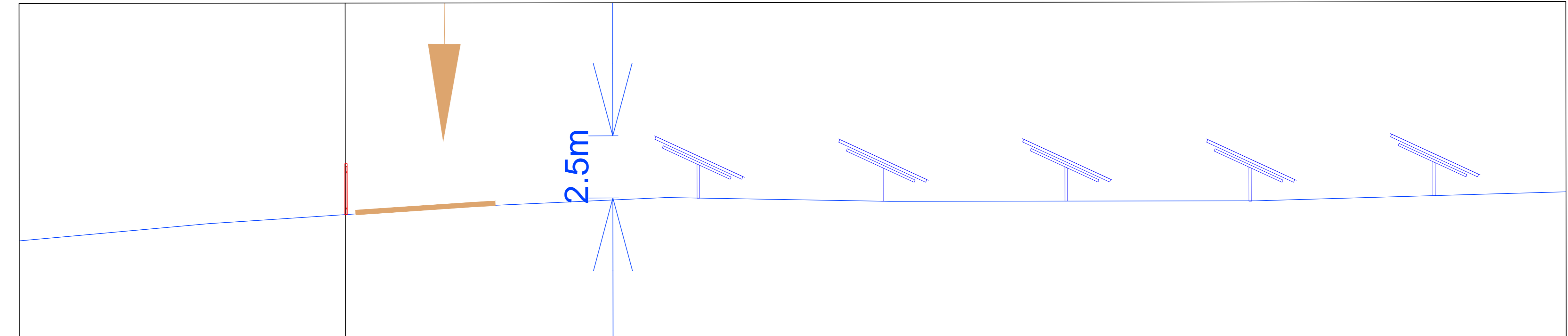


Profil du Terrain suivant B-B'
 Echelle en X : 1/710
 Echelle en Y : 1/710

— Profil du terrain



Détail B
 Echelle en X : 1/100
 Echelle en Y : 1/100



Département du Vaucluse
 Commune de L'isle sur la Sorgue
 Décharge des calottes

CENTRALE SOLAIRE DES CALOTTES
PC3 - COUPES DU TERRAIN
ET DES CONSTRUCTIONS

Indice	Date	Etabli Par :		Véifié Par :		Désignation :
		Nom	Visa	Nom	Visa	
E						
D						
C						
B						
A	09/11/2018	E.G.		Y.M.		

Affaire : Echelle : -

Denis CARTIER
 Architecte DPLG
 4, rue Francis Martin - 33000 BORDEAUX
 Tél : 05 56 39 81 21 deniscartier@mac.com

CENTRALE SOLAIRE DES CALOTTES
 Groupe VALECO
 188 Rue Maurice BEJART - 34080 MONTPELLIER
 Tél : 04 67 40 74 00 - Fax : 04 67 40 74 05
 E-Mail : etienregamon@groupevaleco.com

Denis Cartier

Imprimé le : 22/11/2018

Par : Etienne GAMON